



NAISSANCE ET EVOLUTION DE RUSTIQUES

Etymologie succincte:

L'origine du nom de la commune peut être attribué à un nom d'homme latin RUSTICUS, devenant:

RUSTUVILLA	(908)
RUSTICAS	(1063)
RUSTICANUM	(1207)

Une seule commune de France porte le nom de RUSTIQUES.

Pour mieux comprendre cette évolution, nous allons nous projeter au temps de la Préhistoire, en pleine période du Néolithique (1), où vivait une civilisation pastorale (2) qui, occupant une majeure partie du Languedoc actuel, avait adapté à la sécheresse des garrigues, une formation végétale qui n'était propre qu'à l'élevage.

Tout ce qui représente, aujourd'hui, la surface de la commune de RUSTIQUES, n'était à ce moment là, que forêts giboyeuses, plus ou moins marécageuses dans ses parties basses, les petits ruisseaux poissonneux, coulaient abondamment. Aubaine pour ces pasteurs des plateaux qui pouvaient venir y chasser et pêcher en toute tranquillité.

Nous retrouvons la trace de deux lieux du passage de ces chasseurs. Un à la limite des pins de Rouire, où, dans une vigne, une hache polie en quartzite a été découverte (3); l'autre, à la limite des communes de LAURE, RUSTIQUES et TREBES, où, dans un éboulis de rochers qui devait servir d'abri aux chasseurs, une pointe de flèche (4) a été trouvée.

Au Ier siècle av. J.C., la région a bien changé. L'homme avait déjà défriché une grande partie de la forêt. Avant l'arrivée des Romains, en 118 av. J.C., les Volques - Tectosages, (mélange de Celtes, d'Ibères et de Ligures) habitants notre région, avaient construits leurs huttes ou leurs maisons, sur la rive droite du ruisseau de la Chapelle (croquis 1).

Avec la conquête romaine, du pays Minervois, et ensuite, avec l'implantation des colons et des vétérans des légions romaines, de nombreuses " villaé " (5) font leur apparition. Nous retrouvons la trace de plusieurs de ces constructions dans le périmètre de la commune et tout au tour du village (croquis 2). C'est probablement à cette époque que RUSTIQUES (RUSTICUS) prend son nom.

Il en sera ainsi jusqu'au VIIIème siècle, où, de longues périodes de paix seront entrecoupées par des invasions barbares, pour les plus notables, les Wisigoths et les Arabes. Les premiers s'incluront tout de suite dans le système de vie des Gallo-Romains, les seconds ne vivront que par des raids ou des razzias, ne restant jamais sur place, sauf dans quelques places fortes, comme CARCASSONNE par exemple (6). Mais, la conquête de la région par les Francs fut plus terrible et dévastatrice que toutes les autres invasions réunies.

Avec le christianisme, construction de l'église où, au XIIIème siècle, s'accolle la commanderie de Saint Jean de Jérusalem.

Face à tous ces dangers et à l'insécurité grandissante, les habitants commencent par abandonner les terres lointaines, pour venir se regrouper autour de lieux plus facilement défendables. C'est à partir de ce moment là, que le monticule rocheux, au centre du village actuel, fut choisi pour construire le château. Petit à petit, les maisons commencèrent à se bâtir tout au tour, pour former une sorte d'enceinte fortifiée, avec une porte d'entrée et une porte de sortie (croquis 3).

C'est le commencement de la féodalité.

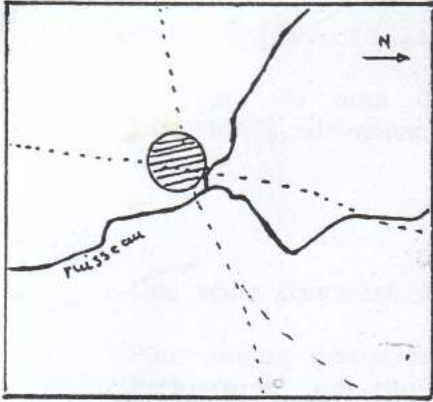
(Il est à noter, que les murs des maisons de l'ancien village et des " villaé " gallo-romaines, serviront de carrières tant pour la construction de l'église, du château, des maisons du nouveau village, etc.)

Nous retrouvons cette situation du village, en 1763 et en 1809 (croquis 4, extrait du Compoix et du premier cadastre). Dès la fin du XIXème siècle, de nombreuses bâtisses commencent à se construire autour du village : Horloge, mairie et école, presbytère, maisons particulières, caves à vin, etc. (croquis 5); pour arriver à ce jour, à la dernière évolution, avec: les lotissements, la nouvelle école, la salle polyvalente, le camping de la Commanderie, les constructions individuelles chemin de Canet, chemin des Carrières, route de Laure, etc. (croquis 6).

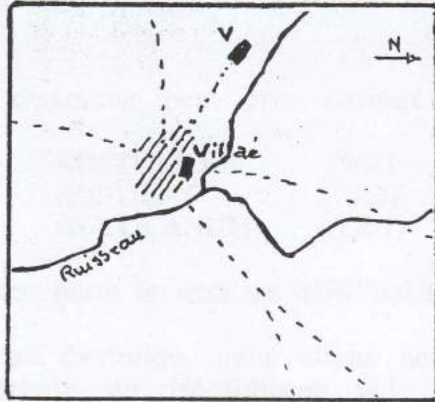
Que de chemin parcourru depuis la préhistoire. Mais, ce que l'on peut dire aujourd'hui, c'est que malgré tous ces bouleversements au cours des siècles et plus particulièrement en cette fin du XXème siècle, le cadre typique de notre commune est resté le même et que notre village a gardé, tout en espérant qu'il le gardera toujours, son allure *rustique* (7).

- (1) Néolithique: Période allant de 6000 à 2500 av. J.C., située entre le Mésolithique et l'âge des métaux.
- (2) Les pasteurs des plateaux dans l'Aude, par J. LAURIOL, Bulletin de la S.E.S.A., tome LIX, 1958, pages 169 à 179.
- (3) Déposée à l'école du village. Découverte dans une de ses vignes par C. MOURLAN
- (4) Dépot J. NICLOUX, à Rustiques.
- (5) VILLAE - Ensemble agricole gallo-romain, où pouvait travailler de 5 à 25 personnes, comprenant parfois la maison du maître des lieux.
- (6) En 725 av. J.C., le Vali AMBASA-BEN-SOHAIM, pénètre dans Carcassonne, qu'il brûle, pille et rançonne.
- (7) D'après le Larousse: Qui appartient à la campagne - Façonné avec une grande simplicité.

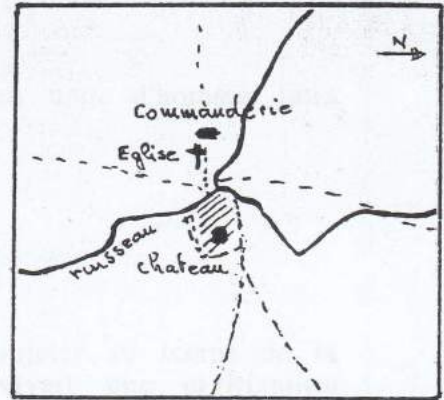
NAISSANCE ET EVOLUTION DE RUSTIQUES



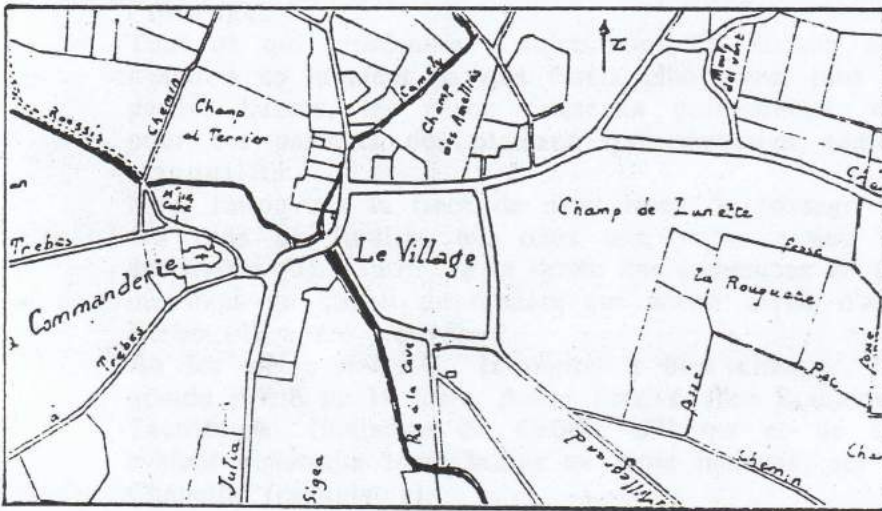
Croquis 1



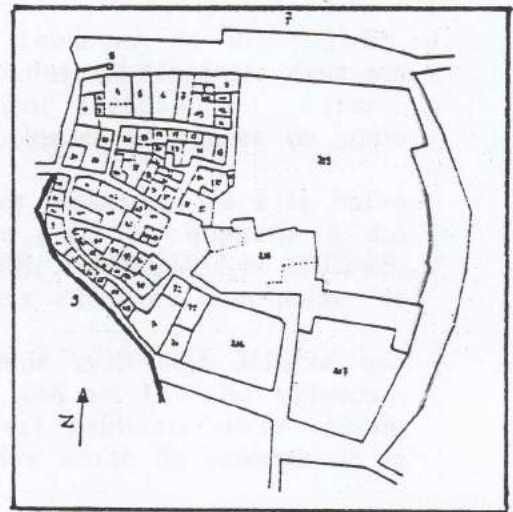
Croquis 2



Croquis 3

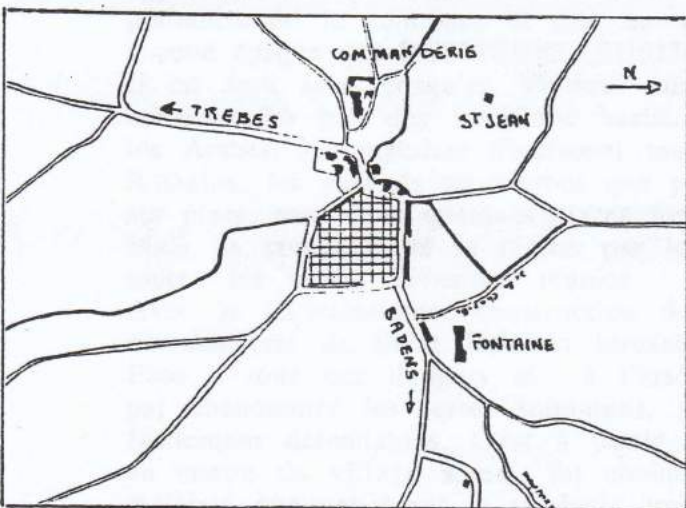


Croquis 4



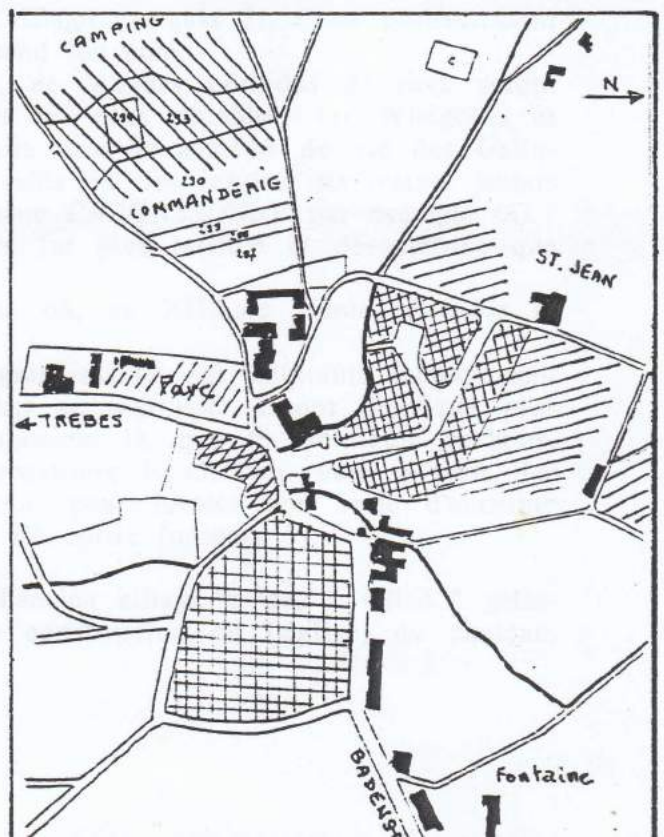
CADASTRE de 1809



↑ COMPOIX de 1763



Croquis 5

Croquis 6 →



 : Surface bâtie
 : Parc, camping, futur lotissement.